



# CLUBE DE ORIENTAÇÃO DE SANTIAGO

Fundado em 1 de dezembro de 1998

CNPJ: 02.997.635/0001-30  
cosantiago1998@gmail.com

 orientacao\_santiago

 orientacao.santiago

## XXIX CAMPEONATO GAÚCHO DE ORIENTAÇÃO 1ª Etapa - 19 e 20 de março de 2022 Complexo de Instrução Invernada Reiuna – Santiago-RS

# BOLETIM 3



A Federação gaúcha de Orientação (FGO) e o Clube de Orientação de Santiago (COS), em parceria com a 1ª Brigada de Cavalaria Mecanizada e a Prefeitura Municipal de Santiago-RS, têm a honra de convidá-lo para participar do XXIX Campeonato Gaúcho de Orientação, a ser realizado em Santiago – RS, no Complexo de Instrução Invernada Reiuna, nos dias 19 e 20 de março de 2022, Percursos Sprint e Longo, respectivamente.

### COMISSÃO ORGANIZADORA

Função	Nome	Telefone	e-mail
Diretor do evento	Jocemar Riva	(55) 99940 0957	jrmapasecursos@gmail.com
Diretor Técnico	Vilmar Silveira Reginaldo	(55) 99961 8964	vilmarsr@hotmail.com
Traçadores de percursos	Jocemar Riva	(55) 99940 0957	jrmapasecursos@gmail.com
	José Roberto Lesonier Grilo Junior	(55) 98422 1176	sgtlesonier@gmail.com
Mapeadores	Jocemar Riva	(55) 99940 0957	jrmapasecursos@gmail.com
	José Roberto Lesonier Grilo Junior	(55) 98422-1176	sgtlesonier@gmail.com
Controlador de Partida	Vilmar Silveira Reginaldo Giovanni Malfatti Bom	(55) 99961 8964	vilmarsr@hotmail.com
Controlador de Chegada	José Renato Perazzolo Erbes Jaime Luis de Souza	(55) 99939 4290	jrpe1968@gmail.com
Gerente de Arena	A cargo do Esquadrão Comando da 1ª Brigada de Cavalaria Mecanizada		
Assistência e resgate	A cargo do 9º Batalhão Logístico		
Estacionamento e acesso	A cargo do 1º Pelotão de Polícia do Exército Mecanizado		
Controle de apuração	José Roberto Lesonier Grilo Junior Luiz Abrão Carlotto	(55) 98422 1176	sgtlesonier@gmail.com
Gestor de segurança	A cargo do 1º Pelotão de Polícia do Exército Mecanizado		
Diretor administrativo	José Renato Perazzolo Erbes	(55) 99939 4290	jrpe1968@gmail.com
Secretaria	Leonardo Viana Ludimila dos Santos Riva Soares	(55) 99682 1385	leonardo-- viana@hotmail.com
Gerente de logística	Leonardo Dias Minuzzi Luiz Antonio dos Santos	(55) 99911 6048	alexmasteloto@hotmail.com
Gerente de mídia e marketing	Paola Teixeira Estivaleta Lesonier Genaro Gabriel Flores de Vargas	(55) 98422 1176	paolaestlesonier@gmail.com
Tesoureiro	José Roberto Lesonier Grilo Junior	(55) 98422 1176	sgtlesonier@gmail.com
Assistente de informática	A cargo do Esquadrão Comando da 1ª Brigada de Cavalaria Mecanizada		
Equipe de percurso	Márcio Luiz Carvalho de Souza Cidinei Tambara Canterle Alex Rosado Masteloto Leonardo Dias Minuzzi		

## INFORMAÇÕES

- Endereço: Rua Fausto Ramalho nº 457 - CEP: 97707-036 – Santiago-RS
- e-mail: [cosantiago1998@gmail.com](mailto:cosantiago1998@gmail.com)
- Telefone: Jocemar Riva (55) 99940 0957
- Página no Facebook: [@orientacao.santiago](https://www.facebook.com/orientacao.santiago)
- Perfil no Instagram: [@orientacao\\_santiago](https://www.instagram.com/orientacao_santiago)

## LOCAL DO EVENTO

- Complexo de Instrução Invernada Reiuna (REIUNA) – Acesso pela BR 287 (Rodovia da Integração) - Coordenadas: 29° 7'37" S - 54° 55'8" W – Santiago-RS

## SECRETARIA DO EVENTO

- Estará funcionando no Complexo de Instrução Invernada Reiuna (REIUNA), conforme croqui da estrutura divulgado anexo.
- Horários: dia 19 de março, das 12:30 horas às 16:30; dia 20 de março, das 08:00 às 14:00.

## PROGRAMAÇÃO DO EVENTO

Data	Horário	Atividade
19 Março 2022 (sábado)	até 13:00	Preparativos / Montagem da estrutura
	até 13:30	Recepção aos clubes e atletas
	14:00	Partida do percurso sprint
	16:30	Premiação do percurso sprint
	17:00	Encerramento das atividades do percurso sprint
20 Março 2022 (domingo)	até 09:00	Recepção às equipes, clubes e atletas
	09:00	Cerimônia de abertura do XXIX CGO 2022
	09:30	Partida do percurso longo (tipo floresta)
	12:00 – 13:30	Almoço
	13:30	Premiação percurso longo (tipo floresta)
	17:00	Encerramento das atividades do XXIX CGO 2022

## INSCRIÇÕES NO PERCURSO ABERTO

- Poderá ser feita na Secretaria do Evento, até 30 minutos antes do início das partidas.
- **LIMITADO A 10 INSCRIÇÕES.**

## OPORTUNIDADE PARA TREINAMENTO

- Não haverá.

## RESPONSABILIDADE

- De acordo com as Regras de Orientação Pedestre (ROP-2021), da Confederação Brasileira de Orientação (CBO), deve ser observado e divulgado o seguinte:
- “Regra 42 -Os competidores que participam de uma prova são responsáveis pelos riscos e acidentes que venham a sofrer no deslocamento, concentração e execução dos percursos. O seguro contra acidentes é de responsabilidade do atleta ou do clube a que ele pertence”.

## ÁREA EMBARGADA

- Complexo de Instrução Invernada Reiuna - Santiago-RS, conforme figura abaixo.



## PREMIAÇÃO

- De acordo com o Regulamento do XXIX CGO 2022.

## ALIMENTAÇÃO, HIDRATAÇÃO E TRANSPORTE

- **RESERVAS DE ALMOÇO (para o dia 20 de março – domingo)**
  - **Data limite para reserva: 16 de março (quarta-feira)**
  - Cardápio: carreteiro de charque, feijoada, saladas diversas, farofa, pão temperado, sucos diversos e pudim de leite condensado.
  - Refrigerantes e demais bebidas serão vendidos separadamente.
  - **Valores: adulto: R\$ 30,00; crianças 7-12 anos: R\$ 15,00; e crianças 0-6 anos: Isento.**
  - **Depósito: Banco do Brasil, Ag: 0353-0, CC: 6218-9 ou Pix CNPJ: 02997635000130**
  - **Enviar comprovante para (55) 99682 1385 (Whats) ou [cosantiago1998@gmail.com](mailto:cosantiago1998@gmail.com)**
  - O almoço para as equipes representativas das Unidades Militares e convidados da 1ª Brigada será por conta da mesma.
  - Os demais devem fazer a sua reserva conforme dados acima.
  - **NÃO SERÃO VENDIDOS ALMOÇOS NO DIA 20. NÃO INSISTA!**
  - Os gêneros serão adquiridos antecipadamente, portanto, não há como vender no dia.
- Há disponibilidade de churrasqueiras no local do acampamento para preparação de churrasco.
- O bar da sede campestre do GSSGS estará funcionando.
- Será disponibilizada água na chegada e durante o percurso longo (20 Mar 21).
- Transporte: por conta dos clubes ou participantes.

## DESCRIZAÇÃO DO TERRENO, CLIMA E RISCOS

- **Terreno**

- **Percurso Sprint**

A área do percurso sprint, se concentra na Sede do Complexo Reiuna e Sede Campestre do GSSGS. É composta de campos abertos de corrida livre, áreas com vegetação nativa de corrida fácil, áreas de árvores esparsas de corrida livre, áreas com vegetação nativa fechada formando muitos bosques, com “corredores” limpos ou com vegetação rasteira e moitas esparsas, muitas cercas transponíveis, algumas intransponíveis e poucas construções.

As cercas marcadas no mapa como intransponíveis, mesmo que possam ser transpostas pelos competidores, não podem ser cruzadas sob pena de desclassificação, conforme o Nr 17.2 das Regras para Competições de Orientação Pedestre 2022 da IOF, disponível no site da CBO.

- **Percurso Longo**

A vegetação predominantemente da área é de mata nativa, áreas com muitos bosques e árvores esparsas e campos abertos para o gado (símbolo 403 das ISOM 2017-2). A vegetação nativa predominante é de boa visibilidade (símbolo 406 das ISOM 2017-2), possuindo partes onde a corrida é fácil (símbolo 405 das ISOM 2017-2). Próximo aos cursos d'água pode ocorrer a presença de moitas de taquara nativa, que estão secas devido ao seu ciclo de vida terminar com a morte dos indivíduos após o florescimento, porém ainda possui espinhos perigosos. Nos locais onde há presença de vegetação nativa de progressão difícil foi utilizado o símbolo 408 e 410 das ISOM 2017-2. Devido à estiagem prolongada, a vegetação está com visibilidade melhor do que o normal.

**Importante: recomendamos uso de caneleira e camiseta de manga comprida.**

O relevo é variado entre 300 a 410 metros de altitude no ponto mais alto, com formação de talvegues e colinas rasas, acidentes que mais se destacam no mapa. Há presença de muitas e áreas com pedras, determinadas no mapa.

A área possui poucas trilhas e estradas sem tráfego de veículos (símbolo 504 e 505 da ISOM 2017-2) e uma pequena quantidade de trilhas (símbolo 506, 507 e 508 da ISOM 2017-2). Devido à estiagem prolongada, as trilhas (símbolo 506, 507 e 508 da ISOM 2017-2) estão com visibilidade prejudicada no terreno.

Há pequena quantidade de cercas e construções na área.

Na parte de hidrografia, destacam-se os pequenos córregos, pequenos lagos e açudes.

- **Clima**

Na época do evento o clima do local apresenta-se ameno, com temperaturas médias entre 18°C a 30°C.

- **Riscos**

As áreas marcadas no mapa como “Fora de prova” (símbolo 709 das ISOM 2017-2) devem ser evitadas para a segurança dos atletas.

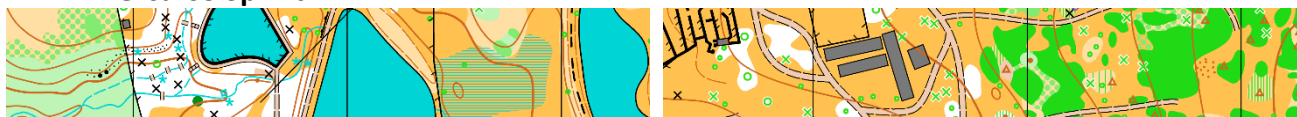
Na área da competição, há presença de poucos penhascos e áreas perigosas.

## ESCALA E EQUIDISTÂNCIA DOS MAPAS

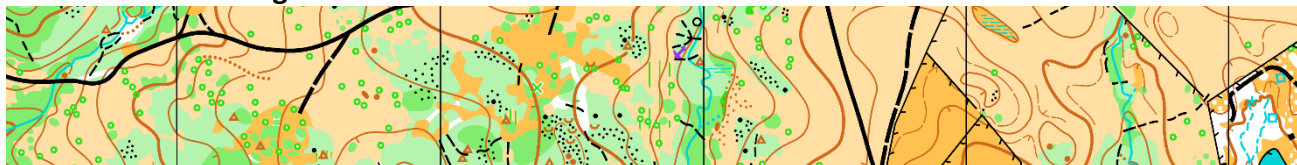
- Os mapas não serão inéditos. O mapa anterior está disponível no site da FGO: <https://fgo.esp.br/evento/1044>
- Percurso Sprint: confeccionado de acordo com as Especificações Internacionais para Mapas de Orientação Sprint (ISSprOM 2019-2), na escala de 1:4.000, com equidistância de 2,5 metros.
- Percurso Longo: confeccionado de acordo com as Especificações Internacionais para Mapas de Orientação (ISOM 2017-2), na escala de 1:10.000 ou 1:7.500, com equidistância de 5 metros.

## EXTRATO MAPAS

- **Percurso Sprint**



- **Percurso Longo**



## PERCURSOS

- **Percurso Sprint** (distância e desnível calculados na melhor rota)

Grupo	Percurso	Categorias	Escala 1:4.000		
			Dist (m)	Desn	Pontos
1	E1	H Adulto E	3.350	60	20
2	E2	D Adulto E - H Junior E	3.000	60	19
3	E3	H Juvenil E - D Junior E - D Juvenil E	2.640	57	18
4	A1	H Adulto A	2.750	60	20
5	A2	H Master A	2.510	55	19
6	A3	H Senior A - H Junior A	2.290	50	19
7	A4	H Veterano A - D Adulto A	2.160	47	19
8	A5	H VIP A - D Master A - D Junior A	1.880	37	19
9	A6	H Juvenil A - D Senior A - D Veterano A	1.750	35	17
10	A7	D VIP A - D Juvenil A	1.350	30	15
11	B1	H Adulto B	2.360	45	20
12	B2	H Master B - H Junior B	2.080	42	18
13	B3	H Senior B - D Adulto B	1.970	42	17
14	B4	H Veterano B - H Juvenil B - D Master B D Junior B - H Militar B - Aberto	1.820	42	18
15	B5	H VIP B - H Infantil B - D Senior B D Juvenil B - D Militar B	1.610	40	16
16	B6	D VIP B - D Veterano B - D Infantil B	1.490	37	16
17	N1	H Adulto N - H Master N	1.450	22	15
18	N2	H Senior N - H Junior N - HN3 D Adulto N - D Master N	1.310	20	13
19	N3	H Veterano N - H Juvenil N - HN2 D Senior N - D Junior N - H Estudante N H Desbravador N - DN3	1.130	20	12
20	N4	H VIP N - H Infantil N - HN1 - D VIP N D Veterano N - D Juvenil N - D Infantil N DN2 - DN1 - D Estudante N - D Desbravador N	1.070	20	11

- **Percurso Longo** (distância considerada na linha reta e desnível calculado na melhor rota)

Grupo	Percurso	Categorias	Escala 1:10.000		
			Dist (m)	Desn	Pontos
1	E1	H Adulto E	8.500	275	23
2	E2	D Adulto E - H Junior E	6.370	225	18
3	E3	H Juvenil E - D Junior E - D Juvenil E	5.960	185	18
4	A1	H Adulto A	7.090	190	24
5	A2	H Master A	6.410	200	20
6	A3	H Senior A - H Junior A	5.500	180	20
11	B1	H Adulto B	5.980	180	21
12	B2	H Master B - H Junior B	5.860	155	21
13	B3	H Senior B - D Adulto B	4.610	120	18

Grupo	Percurso	Categorias	Escala 1:7.500		
			Dist (m)	Desn	Pontos
7	A4	H Veterano A - D Adulto A	4.700	115	20
8	A5	H VIP A - D Master A - D Junior A	4.510	110	20
9	A6	H Juvenil A - D Senior A - D Veterano A	4.510	135	20
10	A7	D VIP A - D Juvenil A	3.850	110	16
14	B4	H Veterano B - H Juvenil B - D Master B D Junior B - H Militar B - Aberto	4.470	110	16
15	B5	H VIP B - H Infantil B - D Senior B D Juvenil B - D Militar B	4.190	110	16
16	B6	D VIP B - D Veterano B - D Infantil B	3.710	95	15
17	N1	H Adulto N - H Master N	3.570	70	15
18	N2	H Senior N - H Junior N - HN3 D Adulto N - D Master N	3.110	60	12
19	N3	H Veterano N - H Juvenil N - HN2 D Senior N - D Junior N - H Estudante N H Desbravador N - DN3	3.070	60	14
20	N4	H VIP N - H Infantil N - HN1 - D VIP N D Veterano N - D Juvenil N - D Infantil N DN2 - DN1 - D Estudante N - D Desbravador N	2.860	50	12
21	C1	H 100 B	4.590	115	18
22	C2	D 100 B – D Conv B – H Conv B	4.490	105	17

## ACAMPAMENTO, HOSPEDAGEM E ALOJAMENTO

### 1. Acampamento no local do evento:

- ACAMPAMENTO NA SEDE CAMPESTRE DO GSSGS: área de camping, churrasqueiras, banheiro Masc/Fem (chuveiro quente); reservas com José Renato ([jrpe1968@gmail.com](mailto:jrpe1968@gmail.com)), (55) 99939 4290; valor R\$ 5,00 por pessoa (uso energia elétrica).



- ALOJAMENTO NAS UNIDADES MILITARES: para equipes militares da área da Brigada, conforme Plano de Hospedagem da 1ª Brigada de Cavalaria Mecanizada. Para equipes de fora da área da Brigada, através de contato direto com as OM da Guarnição.
  - ACAMPAMENTO NA SEDE DA REIUNA: para equipes militares (com seus próprios meios), banheiro Masc/Fem; reservas com o Esquadrão Comando da 1ª Brigada de Cavalaria Mecanizada (55) 3251 2777 – R 262.
- **2. Hospedagem em Santiago:**
    - SELTON HOTEL: Rua Silveira Martins nº 1066, Bairro Centro, telefone: (055) 3251 2244;
    - SÃO JOÃO PALACE HOTEL: BR 287 Km 398, telefone: (055) 3251 4200;
    - HOTEL GLÓRIA: Rua: Sete de Setembro nº 455, Bairro: Centro, telefone: (055) 3251 1503;
    - HOTEL VIERO: Rua: Pinheiro Machado nº 2010, Bairro: Centro, telefone: (055) 3251 1115
    - HOTEL VILA RICA: Avenida Getúlio Vargas nº 1683, Bairro: Centro, telefone: (055)3251 2766/2671; e
    - HOTEL DE TRÂNSITO (somente para militares): Rua: Dr Rivota nº 426/522, Bairro: Centro, telefone: (055) 3251 2277 - ramais 261/257.

## DISTÂNCIAS DE SANTIAGO (aproximadamente)

Cidade	Partindo de ... / Tempo viagem até local competição	Distância
Porto Alegre	BR 290 e 287 - 6 horas 40 minutos	470 Km
Livramento	BR 158, RS 640 e BR 287, - 3 horas e 55 minutos	280 Km
São Borja	BR 287 - 1 hora e 40 minutos	124 Km
Santa Maria	BR 287 - 2 horas e 25 minutos	167 Km

Santa Rosa	RS 165 e 168 - 2 horas e 40 minutos	180 Km
Cachoeira do Sul	BR 153 e 287 - 4 horas e 10 minutos	291 Km
Cruz Alta	RS 342, 177 e BR 287 - 3 horas	220 Km
Santo Ângelo	RS 344, BR 285 e RS 168 - 2 horas e 5 minutos	160 Km
Ijuí	RS 177 e BR 287 - 2 horas e 15 minutos	175 Km
Santa Cruz do Sul	BR 287 - 4 horas e 20 minutos	307 Km
São Gabriel	BR 290, RS 640 e BR 287 - 3 horas e 20 minutos	232 Km
Alegrete	RS 177 e BR 287 - 2 horas e 15 minutos	149 Km
Uruguaiana	BR 285 e BR 287 - 4 horas	304 Km

### TELEFONES ÚTEIS

- Polícia Rod Federal: (55) 3251 2639
- Hospital de Caridade: (55) 3251 2770
- Brigada Militar: (55) 3251 2700/190
- Bombeiros: (55) 3251 1324/1195/193
- Polícia Rod Estadual: (55) 3251 4041
- Hospital Militar: (55) 3251 2888
- Pronto Socorro: (55) 3251 4115
- Delegacia de Polícia: (55) 3251 2810

Santiago-RS, 12 de março de 2022.

  
**José Nilton Silva Vargas**  
 Árbitro do evento

  
**Jocemar Riva**  
 Presidente do COS



REALIZAÇÃO



PATROCÍNIO



APOIO




**ANEXO 1 – CROQUI DE ACESSO**




# XXIX CAMPEONATO GAÚCHO DE ORIENTAÇÃO

1ª Etapa  
Santiago-RS

19 e 20  
de março  
de 2022

 orientacao.santiago

 orientacao\_santiago

Sede  
Campestre  
GSSGS

Complexo  
de Instrução  
Invernada  
Reiuna

## Legenda:

- 1 - Estacionamento carros
- 2 - Estacionamento ônibus
- 3 - Estacionamento Vtr Mil
- 4 - Estacionamento autoridades
- 5 - Estacionamento alternativo
- 6 - Acampamento militares
- 7 - Posto de banho
- 8 - Almoço
- 9 - Posto médico
- 10 - Secretaria
- 11 - Área aquecimento
- 12 - Partida
- 13 - Chegada
- 14 - Balizamentos
- 15 - Área descanso atletas
- 16 - Assistência
- 17 - Autoridades
- 18 - Banheiros (Masc/Fem)
- 19 - Banheiro (Masc)
- 20 - Bar / Lancheria
- 21 - Área de Camping GSSGS Churrasqueiras

